



**КОМИТЕТ ИМУЩЕСТВЕННЫХ ОТНОШЕНИЙ
АДМИНИСТРАЦИИ ПЕРМСКОГО МУНИЦИПАЛЬНОГО РАЙОНА**

РАСПОРЯЖЕНИЕ

22.10.2019

№ 1479

**Об установлении публичного
сервитута на части земельных
участков с кадастровыми номерами
59:32:0370003:4660, 59:32:0370003:4027,
59:32:0370003:4030, 59:32:0370003:1516**

В соответствии с гл. 23, V.7 Земельного кодекса Российской Федерации, Федеральным законом от 25.10.2001 № 137-ФЗ «О введении в действие Земельного кодекса Российской Федерации», пп. 3.7.5 п. 3.7 разд. 3 Положения о комитете имущественных отношений администрации Пермского муниципального района, утвержденного решением Земского Собрания Пермского муниципального района Пермского края от 22.12.2016 № 178 (в ред. от 28.02.2019 № 370), на основании ходатайства акционерного общества «Газпром газораспределение Пермь» (ИНН 5902183841, ОГРН 102590051267) (далее - АО «Газпром газораспределение Пермь») от 06.09.2019 № 6579:

1. Установить публичный сервитут общей площадью 834 кв.м на части следующих земельных участков:

1.1. с кадастровым номером 59:32:0370003:4660, расположенного по адресу: Пермский край, Пермский район, Двуреченское с/п, п. Ферма, ул. Трубная, примерно в 0,12 км юго-восточнее дома 2;

1.2. с кадастровым номером 59:32:0370003:4027, расположенного по адресу: Пермский край, Пермский район, Двуреченское с/п, п. Ферма, ул. Кленовая;

1.3. с кадастровым номером 59:32:0370003:4030, расположенного по адресу: Пермский край, Пермский район, Двуреченское с/п, п. Ферма, ул. Спортивная;

1.4. с кадастровым номером 59:32:0370003:1516, расположенного по адресу: Пермский край, Пермский район, Двуреченское с/п, п. Ферма, ул. Кленовая, дом 3.

Цель: размещение наружной сети газоснабжения до фасада жилого дома по адресу: Пермский край, Пермский район, Двуреченское с/п, п. Ферма, ул. Летняя, д. 2.

Срок: 10 лет.

2. Утвердить границы публичного сервитута земельных участков, указанных в п. 1 настоящего распоряжения, согласно прилагаемой схеме расположения границ публичного сервитута.

3. Срок, в течение которого использование указанных в п. 1 настоящего распоряжения земельных участков в соответствии с их разрешенным использованием будет невозможно или существенно затруднено в связи с осуществлением сервитута – 1 (один) месяц.

4. Порядок установления зон с особыми условиями использования территорий и содержание ограничений прав на земельные участки в границах таких зон установлен Постановлением Правительства РФ от 24.02.2009 № 160 «О порядке установления охранных зон объектов электросетевого хозяйства и особых условий использования земельных участков, расположенных в границах таких зон».

5. Плата за публичный сервитут не устанавливается.

6. Обязать АО «Газпром газораспределение Пермь» привести земельные участки в состояние, пригодное для их использования в соответствии с разрешенным использованием, в срок не позднее чем три месяца после завершения строительства.

7. Комитету имущественных отношений администрации Пермского муниципального района в течение 5 рабочих дней со дня подписания настоящего распоряжения:

7.1. Направить настоящее распоряжение правообладателям земельных участков, указанных в п. 1 распоряжения;

7.2. Направить настоящее распоряжение в Управление Федеральной службы государственной регистрации, кадастра и картографии по Пермскому краю;

7.3. Направить настоящее распоряжение в АО «Газпром газораспределение Пермь», а также сведения о лицах, являющихся правообладателями земельных участков, сведения о лицах, подавших заявления об учете их прав (обременений прав) на земельные участки, способах связи с ними, копии документов, подтверждающих права указанных лиц на земельные участки;

7.4. Направить в администрацию Двуреченского сельского поселения настоящее распоряжение для опубликования в порядке, установленном для официального опубликования (обнародования) муниципальных правовых актов уставом поселения.

8. Разместить настоящее распоряжение на сайте Пермского муниципального района www.permraion.ru.

9. Настоящее распоряжение вступает в силу со дня его подписания.

10. Контроль исполнения распоряжения оставляю за собой.

Председатель комитета

Г.В. Мюресов

Приложение
к распоряжению
комитета имущественных
отношений администрации
Пермского муниципального района
от 28.10.2013 г. № 1479

Схема расположения границ публичного сервитута

Объект: Наружная сеть газоснабжения до фасада жилого дома по адресу: Пермский край, Пермский м.р., с.п. Давурчменское, в. Ферма, ул. Лестная, д. 2 (под строительство газопровода давлением до 0,6 МПа, для размещения которого не требуется разрешения на строительство)
 Местоположение: Россиинск, Федерация, Пермский край, Пермский м.р., с.п. Давурчменское, в. Ферма, ул. Лестная, д. 2

Площадь публичного сервитута: 434 кв. м









Категория земель: земли населенных пунктов

Каталог координат, м
Система координат: МСК-59, зона 2

№ точки границы	X	Y
n1	596021.55	2236071.90
n2	596012.82	2236076.02
n3	596011.90	2236076.00
n4	596004.26	2236062.11
n5	596003.33	2236062.71
n6	596002.46	2236061.74
n7	596001.05	2236060.28
n8	596557.07	2236078.49
n9	596558.14	2236079.26
n10	596552.88	2236081.38
n11	596572.59	2236080.60
n12	596550.03	2236075.26
n13	596448.38	2236069.11
n14	596551.10	2236067.74
n15	596558.20	2236066.24
n16	596558.96	2236066.03
n17	596549.37	2236066.96
n18	596010.50	2236063.20
n19	596014.48	2236056.93
n1	596021.55	2236071.90

Описание границ смежных земельных участков:
 От точки n2 до точки n5 - земли общего пользования
 От точки n5 до точки n6 - земельный участок с кадастровым номером 59.32.0370003.1518
 От точки n6 до точки n8 - земельный участок с кадастровым номером 59.32.0370003.516
 От точки n8 до точки n9 - земли общего пользования
 От точки n9 до точки n10, n14 до точки n16 - земельный участок с кадастровым номером 59.32.0370003.4660
 От точки n10 до точки n14 - земельный участок с кадастровым номером 59.32.0370003.4737
 От точки n10 до точки n17 - земли общего пользования
 От точки n17 до точки n19 - земельный участок с кадастровым номером 59.32.0370003.4027
 От точки n19 до точки n2 - земельный участок с кадастровым номером 59.32.0370003.4030

Условные обозначения:

-  - Проектные границы публичного сервитута
-  n1 - Обозначение характерной точки проектной границы публичного сервитута
-  516 - Границы и номер земельного участка, сведения о которых внесены в ЕПРН
-  - Границы кадастрового квартала
-  59.32.0370003 - Номер кадастрового квартала
-  5160 - Границы и номер объекта капитального строительства, сведения о которых внесены в ЕПРН
-  59.32.2.857 - Границы и учетный номер зоны с особыми условиями использования территории, сведения о которых внесены в ЕПРН
-  - Проектное местоположение инженерного сооружения

